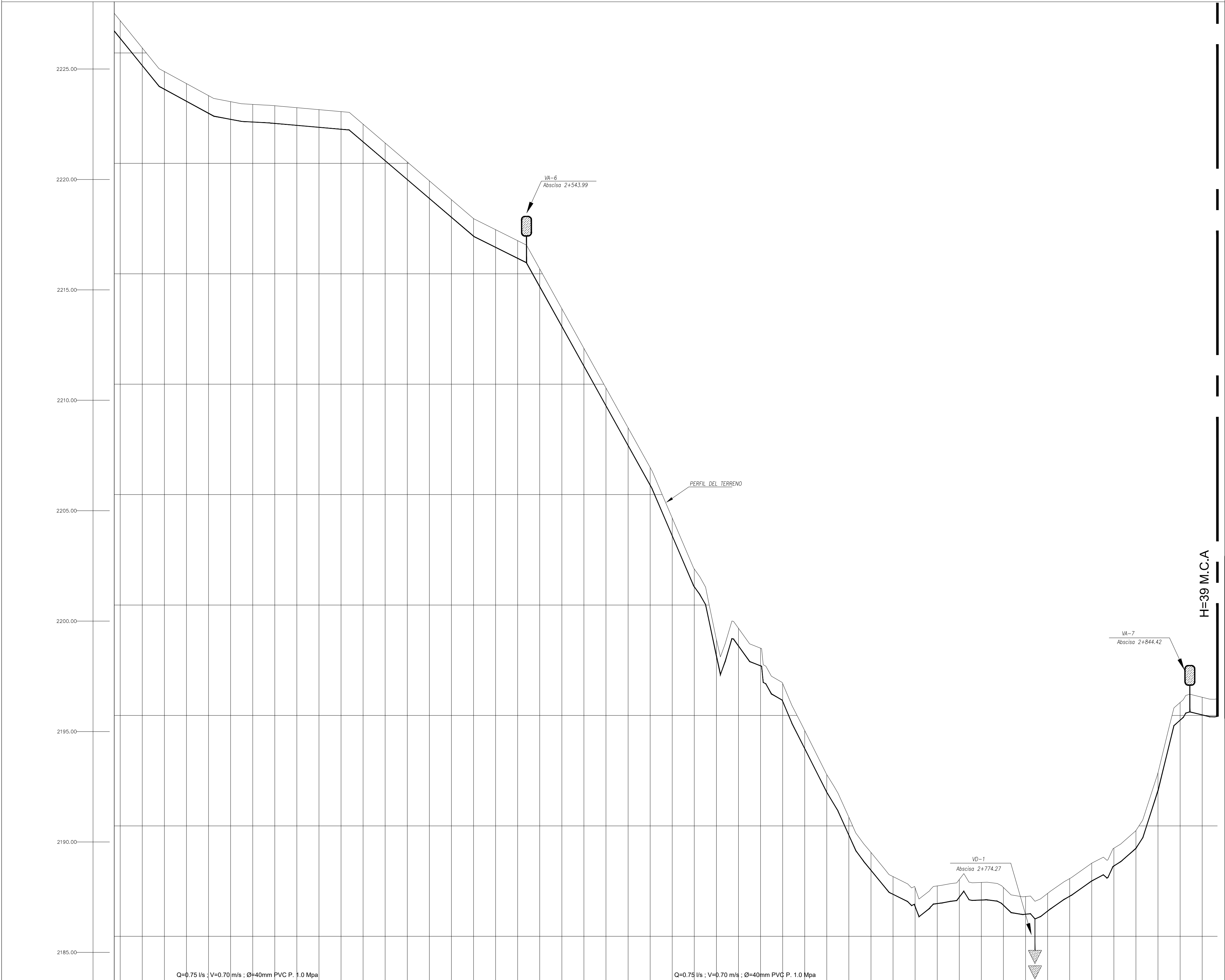


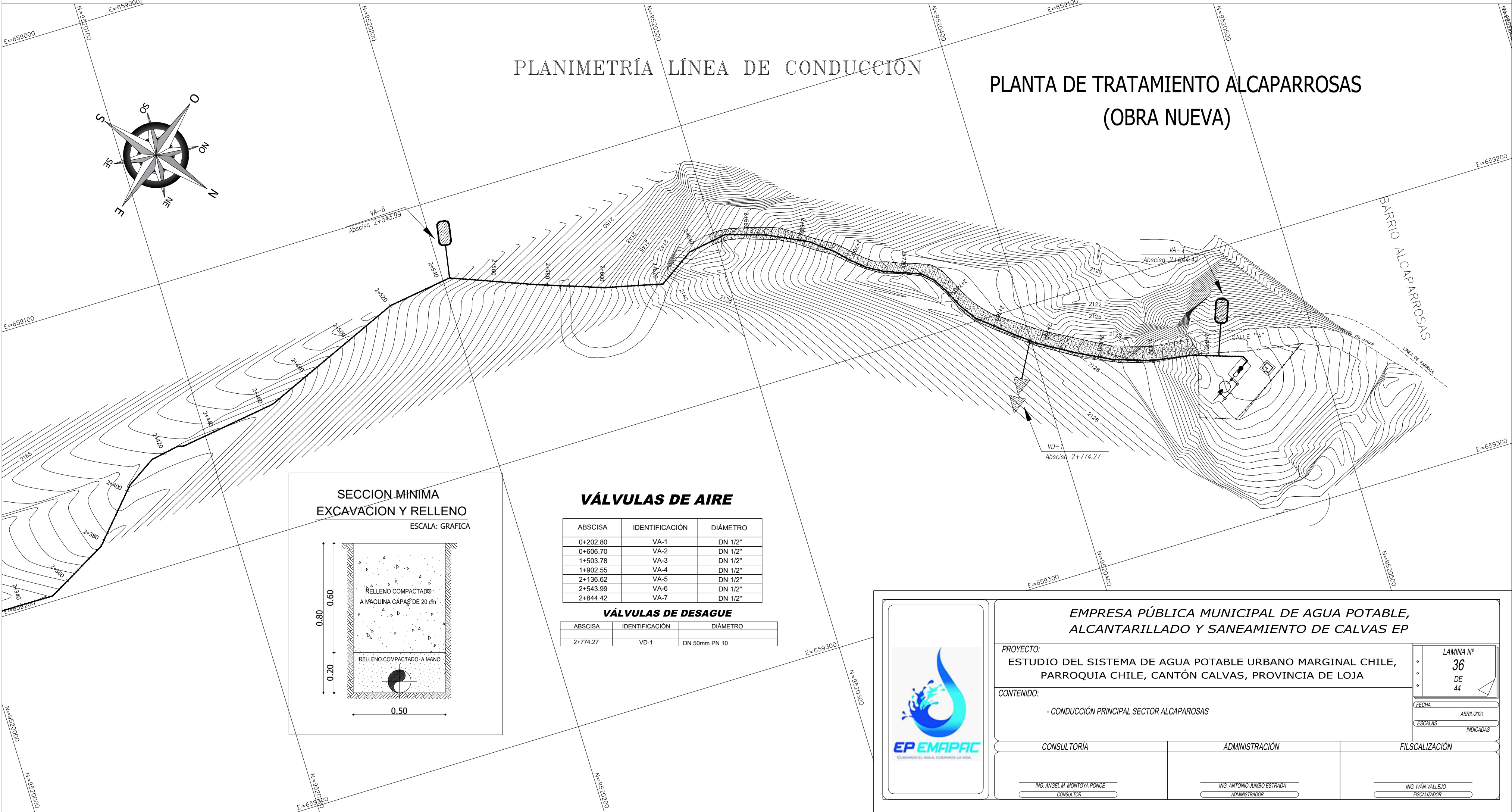
PERFIL LÍNEA DE CONDUCCIÓN



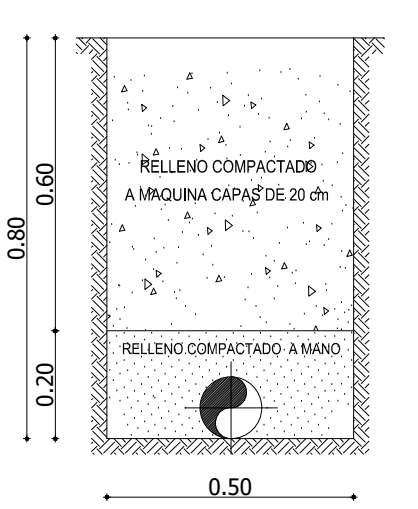
Abscisas	2+360.00	2+380.00	2+400.00	2+420.00	2+440.00	2+460.00	2+480.00	2+500.00	2+520.00	2+540.00	2+560.00	2+580.00	2+600.00	2+620.00	2+640.00	2+660.00	2+680.00	2+700.00	2+720.00	2+740.00	2+760.00	2+780.00	2+800.00	2+820.00	2+840.00
Cota de Terreno	2165.46	2164.16	2163.07	2162.67	2162.52	2162.34	2160.92	2159.21	2157.50	2156.50	2153.42	2149.82	2146.22	2144.63	2138.95	2136.45	2132.32	2128.80	2127.19	2127.57	2127.21	2126.94	2128.31	2128.79	2135.59
Cortes	2165.96	2163.56	2162.37	2161.97	2161.72	2161.54	2160.12	2158.41	2156.70	2155.70	2152.62	2149.02	2145.42	2140.83	2138.15	2135.65	2131.52	2127.99	2126.35	2126.77	2126.41	2126.14	2127.51	2128.99	2134.79
Cota de Proyecto	2165.96	2163.56	2162.37	2161.97	2161.72	2161.54	2160.12	2158.41	2156.70	2155.70	2152.62	2149.02	2145.42	2140.83	2138.15	2135.65	2131.52	2127.99	2126.35	2126.77	2126.41	2126.14	2127.51	2128.99	2134.79

PLANIMETRÍA LÍNEA DE CONDUCCIÓN

PLANTA DE TRATAMIENTO ALCAPARROSAS (OBRA NUEVA)



SECCION MINIMA EXCAVACION Y RELLENO



VÁLVULAS DE AIRE

ABSCISA	IDENTIFICACIÓN	DIÁMETRO
0+202.80	VA-1	DN 1/2"
0+606.70	VA-2	DN 1/2"
1+553.76	VA-3	DN 1/2"
1+902.55	VA-4	DN 1/2"
2+136.62	VA-5	DN 1/2"
2+543.99	VA-6	DN 1/2"
2+844.42	VA-7	DN 1/2"

VÁLVULAS DE DESAGUE

ABSCISA	IDENTIFICACIÓN	DIÁMETRO
2+774.27	VD-1	DN 50mm PN 10



EMPRESA PÚBLICA MUNICIPAL DE AGUA POTABLE, ALCANTARILLADO Y SANEAMIENTO DE CALVAS EP

PROYECTO:
ESTUDIO DEL SISTEMA DE AGUA POTABLE URBANO MARGINAL CHILE, PARROQUIA CHILE, CANTÓN CALVAS, PROVINCIA DE LOJA

CONTENIDO:
- CONDUCCIÓN PRINCIPAL SECTOR ALCAPARROSAS

CONSULTORÍA: ING. ANGEL M. MONTECA PACHECO
ADMINISTRACIÓN: ING. ANTONIO J. CORDERO ESTRADA
FISCALIZACIÓN: ING. IVÁN VALLADO

LÁMINA N° 36 DE 41

FECHA: ABRIL 2021

ESCALAS: INDICADAS